















JELMAGYARÁZAT

-  Tervezett szabályozási vonal
-  Övezeti határ
-  Közlekedési terület
-  Gyalogút
-  Javasolt telekhatár
-  Javasolt megszüntető jel
-  Övezet jele
-  Szabályozott terület határa
-  Közigazgatási határ
-  Háromszintű növényzettel kialakítandó zöldfelület (be nem építhető terület)
-  Védőövezet
-  Védőtávolság
-  Szabályozási szélesség
-  Erősáramú villamosvezeték

A 14/2011. (X.04.) Önkormányzati rendelet melléklete

Készült az állami alapadatok felhasználásával



VÁROS ÉS HÁZ

ÉPÍTŐIPARI TERVEZŐ KERESKEDELMI ÉS SZOLGÁLTATÓ BT
1143 BUDAPEST GIZELLA ÚT 24-26. Tel/fax: 06-1-340-2382



BALATONVILÁGOS TELEPÜLÉSRENDEZÉSI TERVÉNEK MÓDOSÍTÁSA

SZABÁLYOZÁSI TERV SZ-7 M=1:4000

Ügyvezető: Bárdosi György	Vezető településrendező tervező: Bárdosi Andrea TT1 01-4073/06	Munkatárs: Farkas Bence	2011. október
------------------------------	---	----------------------------	------------------